



Erasmus+



Skaitmeninių kompetencijų tobulinimas su „ERASMUS+“ Maltoje

Veiklos rūšis: Kursai ir mokymas.

Tikslas: stiprinti Lietuvos soroptimisičių sąjungos narių bendruosius ir skaitmeninius gebėjimus perimant ES šalių patirtį (asmenų mokymosi mobilumą - suaugusiųjų švietimą, profesinį mokymąsi).

Lietuvos soroptimisčių klubų Sąjunga

Dalyvės:

Daiva Pasaravičienė (Alytus)

Alma Čilčiuvienė (Kaunas)

Danutė Baniienė (Raseniai)

Aušra Vaitkienė (Šilutė)

Virginija Urbonienė (Panevėžys)

Rima Šliažienė (Vilniaus I)

Milda Vasinauskienė (Vilniaus sen.)

Violeta Žalgevičienė (Vilniaus sen.)





Viena mažiausių ir tankiausiai apgyvendintų šalių pasaulyje – **Malta**. Šalies plotas tik **316 km²**, Su kitais mažesniais miestais sudaro apie **360 000** gyventojų, o sostinė **Valetta** yra mažiausia Europoje. Veiklos: verslai: prekyba, žvejyba, jachtų uostai; tekstilės, siuvimo, elektronikos, tabako pramonės įmonės; laivų remontas; turizmas.







Sliema









Valetta

Maltos sostinė ir pagrindinis uostamiestis. Visas miestas yra įtrauktas į UNESCO pasaulio paveldo sąrašą. Išsidėsčiusi prie Viduržemio jūros, uolėtoje vietovėje.

Miestas įkurtas 1566 m. Jį įkūrė joanitų ordino magistras J. P. de la Valette.

Gyventojų - 6 098, **plotas** - 0,8 km²,
tankumas - 7 623 žm./km²

Yra pagrindinis Maltos verslo, kultūros ir administracinis centras. Gerai išvystytas turizmas. Iki 1979 metų Valetos uostuose buvo NATO karinės jūrų bazės.



Easy school of languages Valetoje




















St. John's Co-Cathedral museum

Šioje, XVI a.
katedroje įrengtas
muziejus: barokinė
architektūra, meno
kūriniai ir daugybė
eksponatų.










Kruizas







Kominas – trečioji pagal dydį Maltos archipelago sala. Salos vardas kilo iš kadaise joje augantis kmyninio kumino.

Viduramžiais šią salą mėgo piratai ir plėšikai. Pasislėpę uolose, jie laukė plaukiančių valčių ir jas užpuoldinėdavo. Vėliau Maltos ordino riteriai čia medžiodavo ir pramogaudavo, o XIV-XVII a. šioje saloje buvo įkalinami arba ištremti Ordinui nusižengę riteriai.

Saloje nuolat gyvena 8 žmonės. Šiuo metu ji – paukščių rezervatas ir gamtos draustinis.







Gozo sala




- Salos plotas yra 67 km². (kaip Panevėžio m.). Salos ilgis -14 km, o plotis 7 km. Saloje yra apie 34 000 gyventojų
- Sala kalvota, mažiau urbanizuota ir joje yra daugiau žalumos. Saloje išvystytas žemės ūkis, todėl matyti dirbami laukai, vynuogynai, yra gyvulių.
- Natūrali augalija – makija. Auginama citrinmedžiai, vynuogynai, javai, daržovės. Veisiama galvijai, avys, ožkos. Žvejyba. Turizmas.



Žydroji lagūna – mėlynas vanduo, žydrasis langas - uolų darinys.





Ta Pinu bazilika.



Mdina

Tylusis miestas – nes jame griežtai ribojamas eismas, todėl miestas įgavo tokį pavadinimą.

Maltos istorinė sostinė. Vyrauja normanų ir baroko architektūros stilius. Miestas įtvirtintas.





Miesto vartai. Mieste gyveno kilmingos šeimos, kurios savo namus perduodavo iš kartos į kartą, mažos durys, tylios gatvės. Pagrindinis įėjimas į Mdiną yra pro barokinius miesto vartus. Miestas įtvirtintas.







Šv. Pauliaus katedra

Baroko stiliaus, pastatyta XVII a.


Matyti varpų dvynių bokštai. Nuo jų galima pamatyti viską aplink Mdiną ir už jos ribų, o po kiekvienu jų yra dideli laikrodžiai. Jie pasakoja skirtingus laikus, iš kurių tik vienas yra teisingas. Sakoma, kad tai suklaidina velnią, kai parapijiečiai dalyvauja mišiose.





Maistas





Ačiū !

